

PRENEZ

à vélo et les bords de Loire
été 2017 - Les Bardeaux de l'Indre
rez en famille, un nouvel itinéraire entre la
e-aux-Naux et Rigny-Ussé.
sécurisé, vous emprunterez des petites
u chemins traversant de superbes paysages à
le de l'Espace naturel sensible, les Bardeaux

inité
teaux d'Azay-le-Rideau et de Langeais,
isé, Villandry

tapée à Rivarennnes
cafion artisanale et traditionnelle, la poire tapée
enne® est le résultat d'une déshydratation
et minutieuse. Après plusieurs jours et nuits
dans les fours, les poires devenues sèches,
arties à l'aide d'une platissoire. À Rivarennnes,
s artisans font revivre la fabrication des poires
à l'ancienne... Un petit musée est même
é à ce savoureux dessert !

infos techniques

OS DEPART N 47°29'578 - E 0°35'553
ÉNIVELÉ + 24 m

infos pratiques

tes, chambres d'hôtes, camping
tes d'étape communal (30 places),

astaurants,
ommerces de bouche

arking

ès de la Mairie et de l'église

blai d'informations touristiques
aire

ffice de Tourisme

ffice de tourisme Azay-Chinon

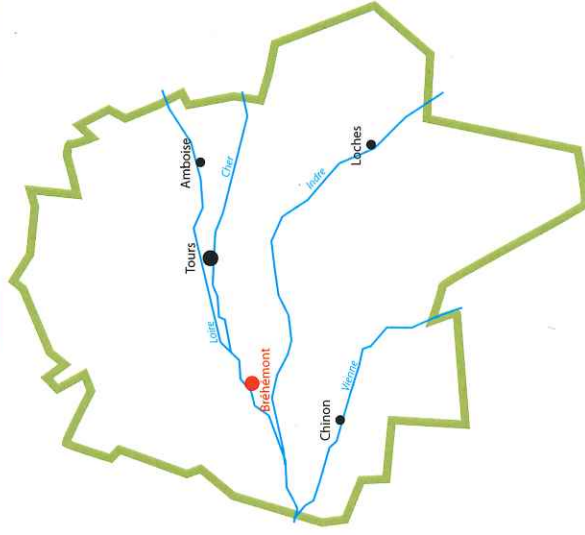

il de Loire Tourisme

ureau d'accueil d'Azay-le-Rideau
rue du Château

il : 02 47 45 44 40

www.azaylerideau-tourisme.com

contact@azaylerideau-tourisme.com



charte du randonneur

Aime et respecte la nature. Écoute-la, ne la souille pas, ne la détruis pas. Reste sur le sentier et sois discret. Ne piétine ni cultures, ni sous-bois. Ne fume pas en forêt, n'y allume aucun feu. N'effraie pas les animaux. Ne néglige pas les contacts humains. Respecte et connais ce monde rural qui t'accueille.

Cet équipement est financé par le Conseil départemental d'Indre-et-Loire dans le cadre du Plan Départemental d'itinéraires de Promenade et de Randonnée.

Signalez-nous tout problème grâce au dispositif suric@te sur le site sentinelle.sportsdenature.fr



www.departement-touraine.fr

LABEL BALADE
EN TOURAINE



randonnée pédestre
NATURE

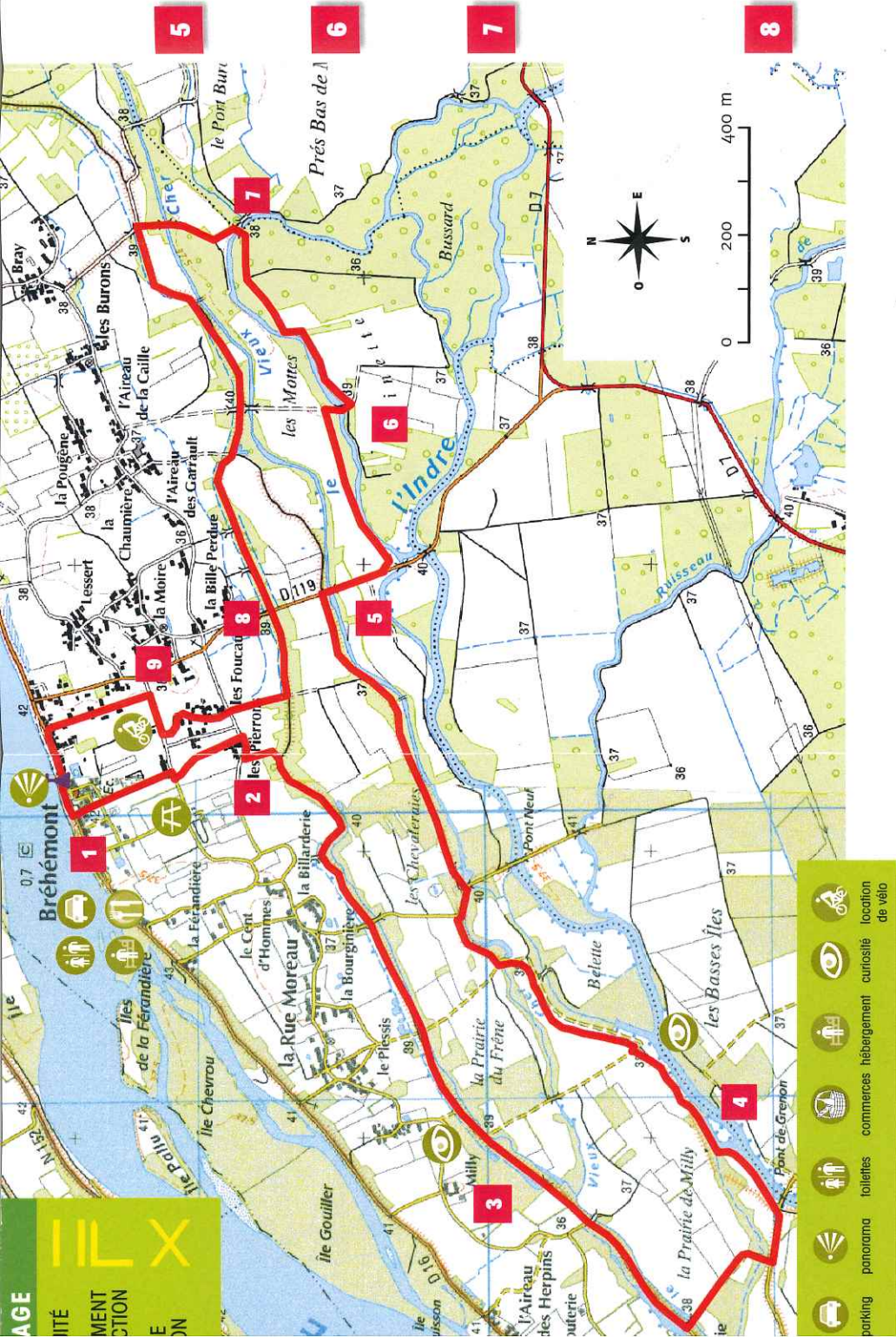
Entre
Indre et Loire

BRÉHÉMONT

3h - 12km - niv. facile



UN LABEL DU CONSEIL DÉPARTEMENTAL D'INDRE-ET-LOIRE



**tué en plein coeur du parc naturel régional Loire-
Anjou-Touraine et dans le périmètre de la Loire classée
patrimoine mondial par l'UNESCO, Bréhémont
bénéficie d'une situation géographique exceptionnelle.**

église Saint-Madeleine

Le parcours de 12 kilomètres commence place du 8 mai à partir du panneau se trouvant au bout de la petite route goudronnée, derrière l'école. Au départ, vous pouvez admirer l'église Sainte-Marie-Madeleine, son chœur et ses vitraux. Construite en 1843, c'est une des rares églises associées en France. Le chœur n'est pas orienté comme c'est la règle vers l'est, mais...vers l'ouest.

Prenez à gauche et suivez le balisage en jaune. Longez le sentier, tournez à droite puis à gauche en suivant le balisage.

2

La digue
Tournez à nouveau à droite sur la petite route goudronnée, puis à gauche sur le premier chemin rencontré jusqu'à la digue que vous empruntez à droite. Traversez une route goudronnée et continuez tout droit. Après avoir franchi un chemin, poursuivez entre deux haies de peupliers

3

Milly
Là vous pourrez apercevoir la ferme fortifiée de Milly. Suivez toujours tout droit votre chemin en laissant le pont de pierre sur votre gauche.
À la croisée des chemins, tournez à gauche puis passez au-dessus du pont en pierre. Tournez à gauche à hauteur de la route goudronnée et, à nouveau à gauche, avant le pont.

4

Les bardeaux de l'Indre
Longez l'Indre, vous apercevrez une petite île au centre. Suivez l'itinéraire Loire à vélo. Vous pénétrez dans un Espace

5

Le vieux Cher
Laissez le pont en pierre se trouvant sur votre droite, continuez le sentier herbeux en face (longeant le Vieux Cher), ancien lit du Cher dévié à la fin du XVIII^e siècle. Au bout, tournez à droite sur la départementale 119 et traversez le petit pont, comme l'indique le balisage.

6

Les anciens vignobles
Prenez l'allée sablonneuse à gauche, juste avant le 2^e pont et poursuivez votre parcours tout droit. A la croisée des chemins, tournez à droite, franchissez le 2^e pont, puis reprenez tout de suite à gauche après ce pont. Continuez ensuite tout droit jusqu'au bout du sentier.

7

Les ponts
Tournez à gauche après le pont de fer et traversez le pont de pierre. Arrivés au croisement, suivez la direction du panneau "circuit n°2" et continuez tout droit sur la digue. Franchissez un chemin avec un pont de pierre de chaque côté et poursuivez tout droit votre marche. Sur votre droite, vous avez un joli aperçu de Saint-Michel-sur-Loire, village tout en hauteur. Traversez la D119, puis tournez à droite (après la station d'épuration).

8

Le village de Bréhémont
Arrivé à Bréhémont, prenez tout droit, la rue des Foucaults, tournez ensuite à droite et prenez la rue du Croissant sur la gauche. Au bout de cette rue, tournez à gauche et montez l'escalier étroit en pierre. Traversez la grande rue et descendez vers le **port de Bréhémont** célèbre également pour sa pissotière récemment restaurée.

9

Le port
Le plus ancien port pavé de Touraine, connu son apogée au XIX^e siècle en raison de l'importance de son activité commerciale générée par la culture du chanvre et de la pêche. Face à ce port, de nombreuses demeures édifiées par de riches marchands de l'époque sont les témoins de la douceur de vivre tourangelais.

