

# Histoire

## Le village de Truyes

Très dynamique: 1 800 habitants, 60 entreprises, animé par une vie associative importante (35 associations). Il portait au IX<sup>ème</sup> siècle le nom de Troii, Trois, Truies et Truys au XII<sup>ème</sup> siècle. Il possédait une cure et un prieuré qui appartenait l'un et l'autre à l'abbaye de Cormery.

**Son église** placée sous le vocable de Saint Martin possède une nef romane du début du XII<sup>ème</sup> siècle. et un clocher à 5 étages du XV<sup>ème</sup> siècle.

## Château de Bel Air

Construit au début du XX<sup>ème</sup> siècle, propriété communale, centre d'activités associatives culturelles et sociales. Parc public de 2 hectares.

## Chapelle Saint Blaise

XII<sup>ème</sup> siècle. Expositions arts plastiques, artisanat, produits locaux. Accueil touristique.

## Source Saint Martin

Elle alimente la cartonnerie Oudin qui produit environ 100 T de papier par jour et est l'héritière d'un moulin à papier du XV<sup>ème</sup> siècle.



## Le Faubourg

Il est traversé par l'ancienne route du Berry. Cette route déplacée aujourd'hui est devenue la RN 143. Louis XIV se rendant à Bayonne pour épouser l'Infante d'Espagne, s'y serait arrêté en 1659 pour prendre une collation.



## Chemin de Varidaine

Le plus vieux chemin connu. Des vestiges datant du paléolithique ont été retrouvés sur son parcours, puis ensuite des traces de son utilisation à l'époque Gallo-Romaine.



## Office de Tourisme du Val de l'Indre

Eplanade du Val de l'Indre - R.N. 10 • 37250 MONTBAZON  
Tel. : 02 47 26 97 87 • Fax : 02 47 34 01 78  
Internet : [www.ot-valdelindre.com](http://www.ot-valdelindre.com)  
E-mail : [ot-valdelindre@wanadoo.fr](mailto:ot-valdelindre@wanadoo.fr)

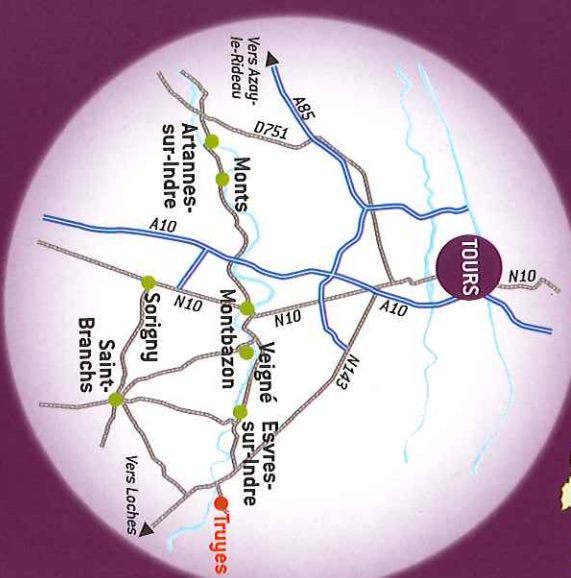

Mairie 02 47 43 40 81

## Commerces et services

Tous commerces  
Services médicaux

## Hébergements

Gîtes ruraux  
Chambres d'hôtes  
Aire Pique-nique



Projet - fil 02 47 20 40 00


Ce sentier a été réalisé par la municipalité de Truyes, la Communauté de Communes du Val de l'Indre avec le concours du Conseil général d'Indre-et-Loire et du Comité départemental de la randonnée pédestre qui l'a agréé sous le N°2005/79-2



# Truyes

S E N T I E R S P E D E S T R E S

## Bordebure



Balisage rouge • Circuit N°2  
7,5 km - variante 5 km



## Touraine

Loire Valley

ICI, VIVRE EST UN ART

7,5 km, Variante 5 km • Balisage : rouge

## Description 7,5 km



Départ place de La Mairie

Gagner la rue Haute par les marches sur le côté du bar "La Paillote". En haut de la côte, prendre le chemin de terre qui contourne le château de Bel Air, tourner à droite à la route bitumée qui se poursuit par une allée de terre ombragée, surplombant la vallée du Feuillet 1 et à travers bois gagner le village du Petit Chauvigny 2.



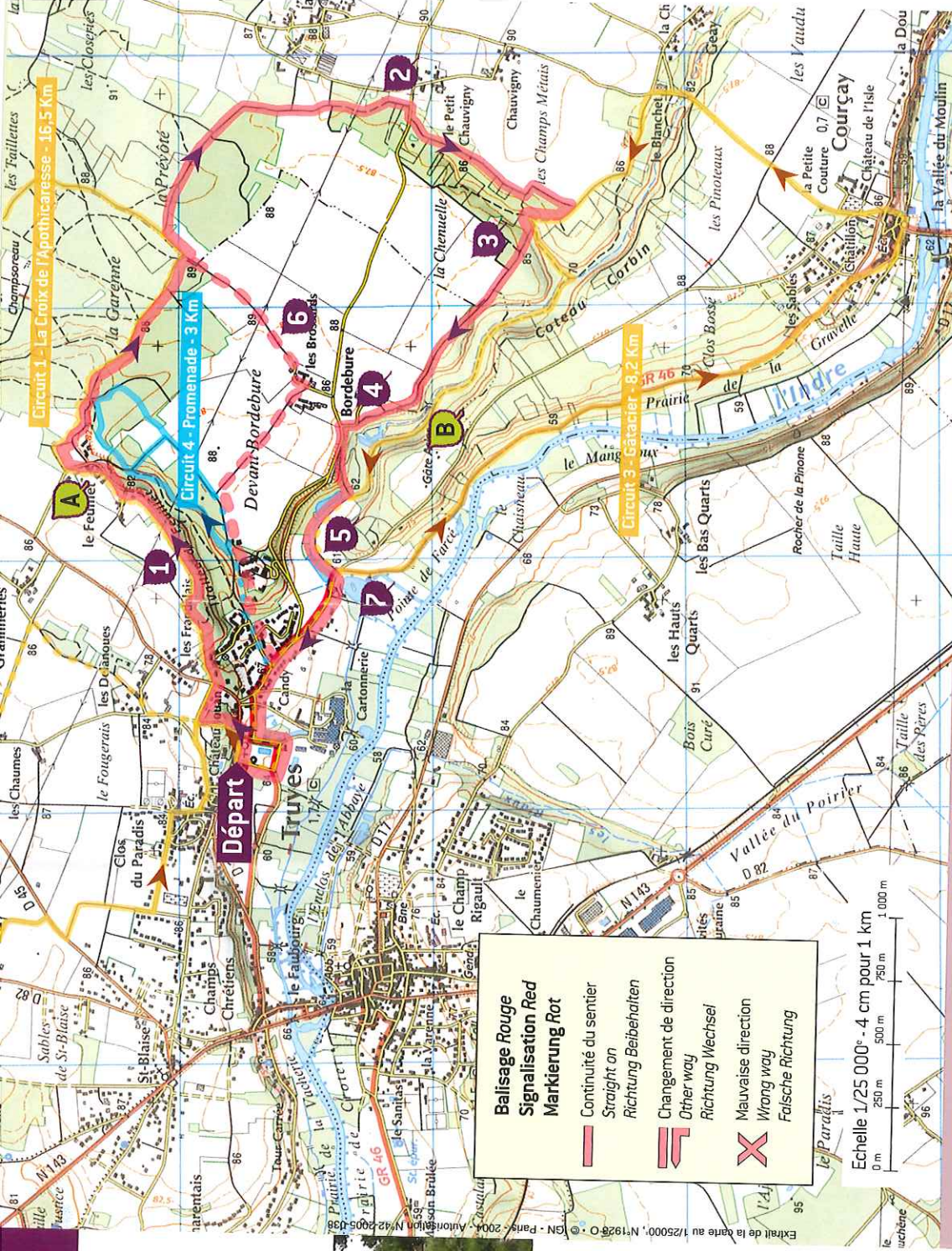
Château de Bel Air

Longer les bois puis les traverser 3 et enfin par une allée ombragée surplombant la vallée de Gâtacier B gagner Bordebure 4. Une bonne descente à travers bois, nous voici dans la vallée 5 pour retrouver le centre bourg par la rue des Noëls, l'allée de Candy, la rue Henri Oudin qui longe la mairie.



## Variante 5 km

1 km après le village du Feuillet A sortir des bois pour gagner les Brossards B. Retourner à Truyes d'abord par les champs puis à travers bois et enfin par les rues des Champs Chilloux, des Noëls, l'allée de Candy, la rue Henri Oudin qui longe la mairie.



## Éléments du patrimoine

- A** Le village du Feuillet : Joli village construit dans le replis d'un vallon aujourd'hui boisé mais qui au XVIII<sup>ème</sup> et au XIX<sup>ème</sup> siècle était couvert de cultures en terrasse.
- B** Vallée de Gâtacier : On y a trouvé de nombreuses traces d'occupation du néolithique : silex taillé, pendeloques, haches, grattoirs.