

## L'anecdote

21 mai 1911, Course Paris – Madrid. « André Beaumont et Roland Garros étaient [...] en route pour Angoulême. Mais les deux pilotes se posèrent en Touraine.

André Beaumont le fit à Chambourg-sur-Indre, entre Pontlevoy et Loches. Une halte, due au brouillard, fatale au futur vainqueur de Paris – Rome. A 7 h 40, il voulut décoller. Un coup de vent l'en empêcha. Hélice brisée. « Le bruit de cette malheureuse chute s'étant rapidement répandu, un vrai pèlerinage s'organisa immédiatement, [créant le mécontentement de l'agriculteur...]

Plus loin sur le chemin de l'Espagne, entre Tours et Châtellerauld, un problème de moteur contraignit Roland Garros à se poser à Villeperdue, non loin de la nationale 10. Il repartit quant-à-lui sans bourse délier.

Roland Garros était descendu dans une pièce d'avoine. « Je suis heureux que le premier aéroplane descendu à Villeperdue ait atterri dans mon champ, expliqua M. Leblois à ceux qui lui demandèrent pourquoi il n'avait pas voulu d'argent. Mon avoine poussera aussi bien et une pièce de 20 francs n'engraisserait pas beaucoup mes chevaux. » Il faut croire que Roland Garros, s'il n'a pas eu le choix du lieu, a eu la chance de tomber au bon endroit.

Article de Didier Lecoq, Aéroplanedetouraine.fr

## Portrait

Villeperdue doit son nom aux Arabes qui sont montés jusqu'à la commune au VII<sup>e</sup> siècle. La ville était prise, donc ce fut une « ville perdue ». Cette version est certainement à contester car le nom de la ville viendrait plus certainement du latin « villa perdita » ou « villa peurera ».

Circuit PR® agréé par le Comité Départemental Randonnée Pédestre (C.D.R.P. 37) sous le n° 2014/253

Accueil du Comité : Office de Tourisme de Tours 37042 TOURS Cedex © 02.47.70.37.35

### Permanences :

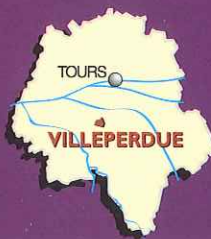
- du 1er Octobre au 31 Mars : de 9h à 12h et de 14h à 17h, lundi, mercredi et samedi
- du 1er Avril au 30 Septembre : de 9h à 12h et de 14h30 à 17h30, lundi, mercredi et samedi

## INFORMATIONS PRATIQUES

MAIRIE - 10 rue de la Mairie  
Tél. 02 47 26 08 07

Communauté de Communes  
de Sainte-Maure-de-Touraine  
Tél. 02 47 65 35 92  
www.cc-saintemauredetouraine.fr

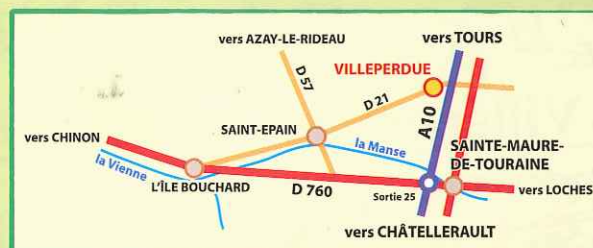
OFFICE DE TOURISME  
Les Passerelles - 77 av. du Général de Gaulle  
37800 SAINTE-MAURE-DE-TOURAIN  
Tél. 02 47 65 66 20  
www.tourisme-saintemauredetouraine.fr



## Services et accueil

Boulangerie – Bar – Restaurant  
Marché le jeudi matin

Départ du circuit  
Place du monument



### CHARTRE DU RANDONNEUR

Aime et respecte la nature.  
Écoute-la, ne la souille pas, ne la détruis pas.  
Reste sur le sentier et sois discret.  
Ne piétine ni cultures, ni sous-bois.  
Ne fume pas en forêt, n'y allume aucun feu.  
N'effraie pas les animaux.  
Ne néglige pas les contacts humains.  
Respecte et connais ce monde rural qui t'accueille.

Ces sentiers PR® ont été réalisés par la Communauté de Communes de Sainte-Maure-de-Touraine, avec le concours du Comité Départemental de Randonnée Pédestre. Ces itinéraires sont financés par le Conseil Général d'Indre-et-Loire dans le cadre du Plan Départemental des Itinéraires de Promenade et de Randonnée (P.D.I.P.R.). En cas de problème de cheminement sur le circuit ou remarques par rapport à votre hébergement, n'hésitez pas à nous contacter à rando@cg37.fr



Crédits photos : © 2012/David Darrault/SM Pays du Chinonais, Mairie, C.C. Ste-Maure-de-Touraine



Touraine  
Loire Valley  
ICI, VIVRE EST UN ART

# Villeperdue

Sentier Pédestre

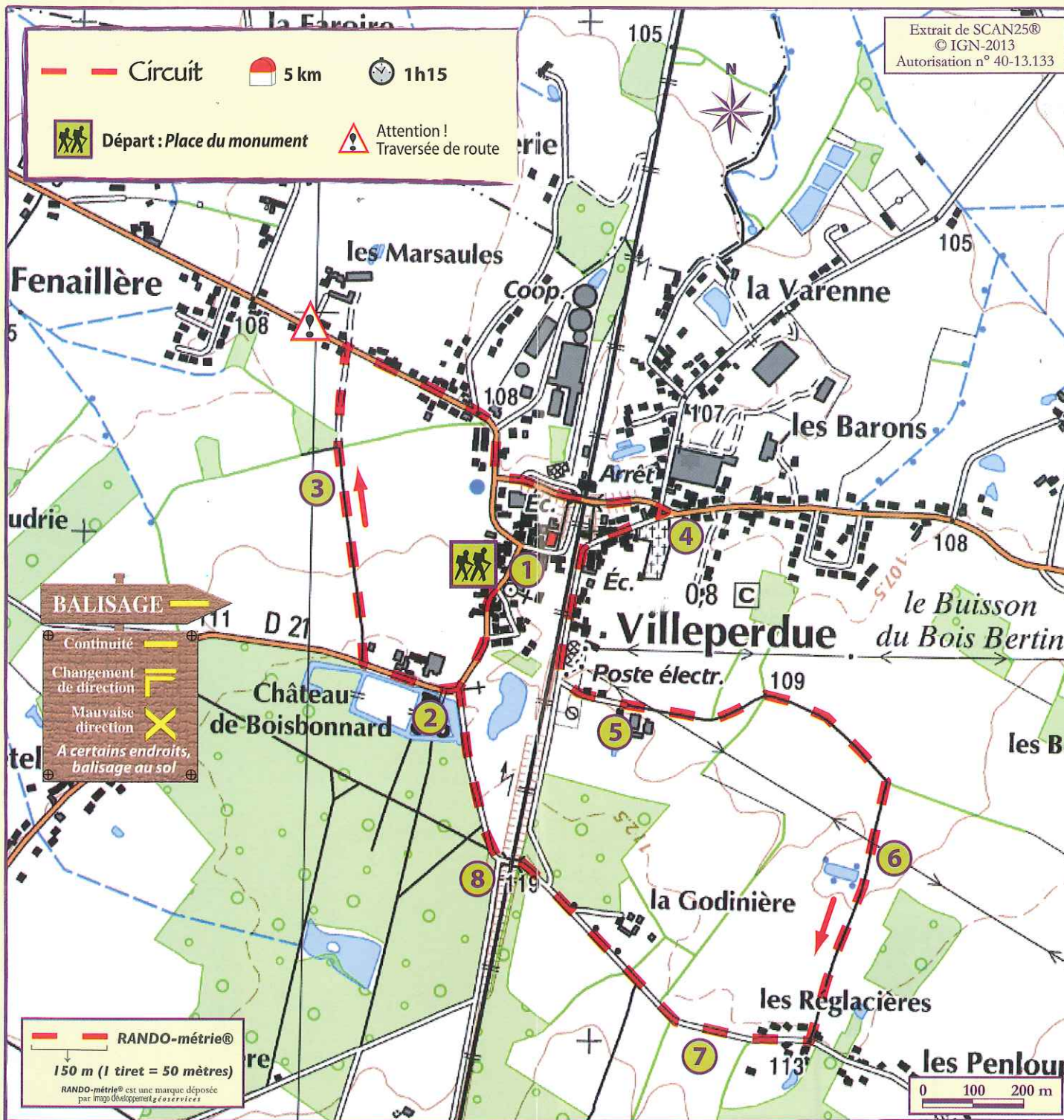
Circuit - 5 km

Vallées et plateaux



Image Développement Services © 02.47.59.99.86 - © 2014 - Ne peut être vendu





- 1 C'est sur la place du monument, près de l'église **Saint Jacques**, que le sentier débute. Cet édifice a été construit au XIX<sup>e</sup> siècle, dans un style Néogothique.
- 2 L'allée du Château vous emmène devant le splendide **Château de Boisbonnard et ses douves** en eau toute l'année. Du nom de famille du propriétaire pendant plus de 200 ans, ce monument possède un logis et des communs datant du XVI<sup>e</sup> siècle, modifiés en 1856.
- 3 En continuant sur la gauche, vous allez maintenant emprunter un chemin qui forme une voûte végétal où le chant des oiseaux offre une sensation de quiétude.
- 4 De retour dans le bourg, après avoir traversé la voie ferré, on peut observer à l'entrée du cimetière **deux bornes**. Elles étaient autrefois au bord de la route allant du château à l'ancienne voie royale Paris-Bordeaux. L'une d'elles porte encore une inscription et une date.
- 5 Après avoir longé la voie de chemin de fer, vous trouverez **une aire de jeu et une aire de pique-nique**.
- 6 Suivez maintenant les chemins enherbés entre bois et cultures céréalières.
- 7 Peut après le lieu-dit des Reglacières, on peut découvrir un magnifique chêne parapluie au milieu d'une prairie.
- 8 La Route longée d'arbres qui traverse la voie de chemin de fer, finit par vous conduire de nouveau devant le château de Boisbonnard.