

Portrait

Antogny-le-Tillac, commune située au sud du département de l'Indre-et-Loire dans la vallée touristique de la Vienne.


De fondation romaine, elle comprend deux villages et plusieurs jolis hameaux, anciens fiefs.

L'adjonction « Tillac » vient soit de « Tilleul », soit d'un terme fluvial désignant le pont supérieur d'un navire.

Nous vous invitons à découvrir de remarquables paysages situés entre la rivière et le coteau calcaire.

Au cœur du bourg d'Antogny, vous visiterez dans un site protégé, **l'église Saint-Vincent** de style roman, ouverte tous les jours.

Séigny, connu dès le VII^e siècle au temps de Dagobert, traversé par la route de Richelieu, vous permettra de parcourir ses ruelles pittoresques et fleuries.



CHARTRE DU RANDONNEUR

Aime et respecte la nature.

Ecoute-la, ne la souille pas, ne la détruis pas.

Reste sur le sentier et sois discret.

Ne piétine ni cultures, ni sous-bois.

Ne fume pas en forêt, n'y allume aucun feu.

N'effraie pas les animaux.

Ne néglige pas les contacts humains.

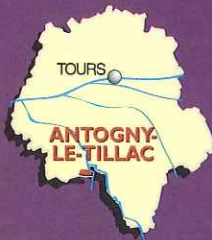
Respecte et connais ce monde rural qui t'accueille.

INFORMATIONS PRATIQUES

MAIRIE - 24 route de Richelieu
Tél. 02 47 65 01 12 - Fax 02 47 65 09 24

**Communauté de Communes
de Sainte-Maure-de-Touraine**
Tel. 02 47 65 35 92
www.cc-saintemauredetouraine.fr

OFFICE DE TOURISME
Les Passerelles - 77 av. du Général de Gaulle
37800 SAINTE-MAURE-DE-TOURAIN
Tél. 02 47 65 66 20
www.tourisme-saintemauredetouraine.fr



Services et accueil

Café des Sports

Gîtes

Table et Chambres d'hôtes

Départ du circuit

Place de Séigny



Touraine
Loire Valley
ICI, VIVRE EST UN ART

Antogny- le-Tillac

Sentier Pédestre

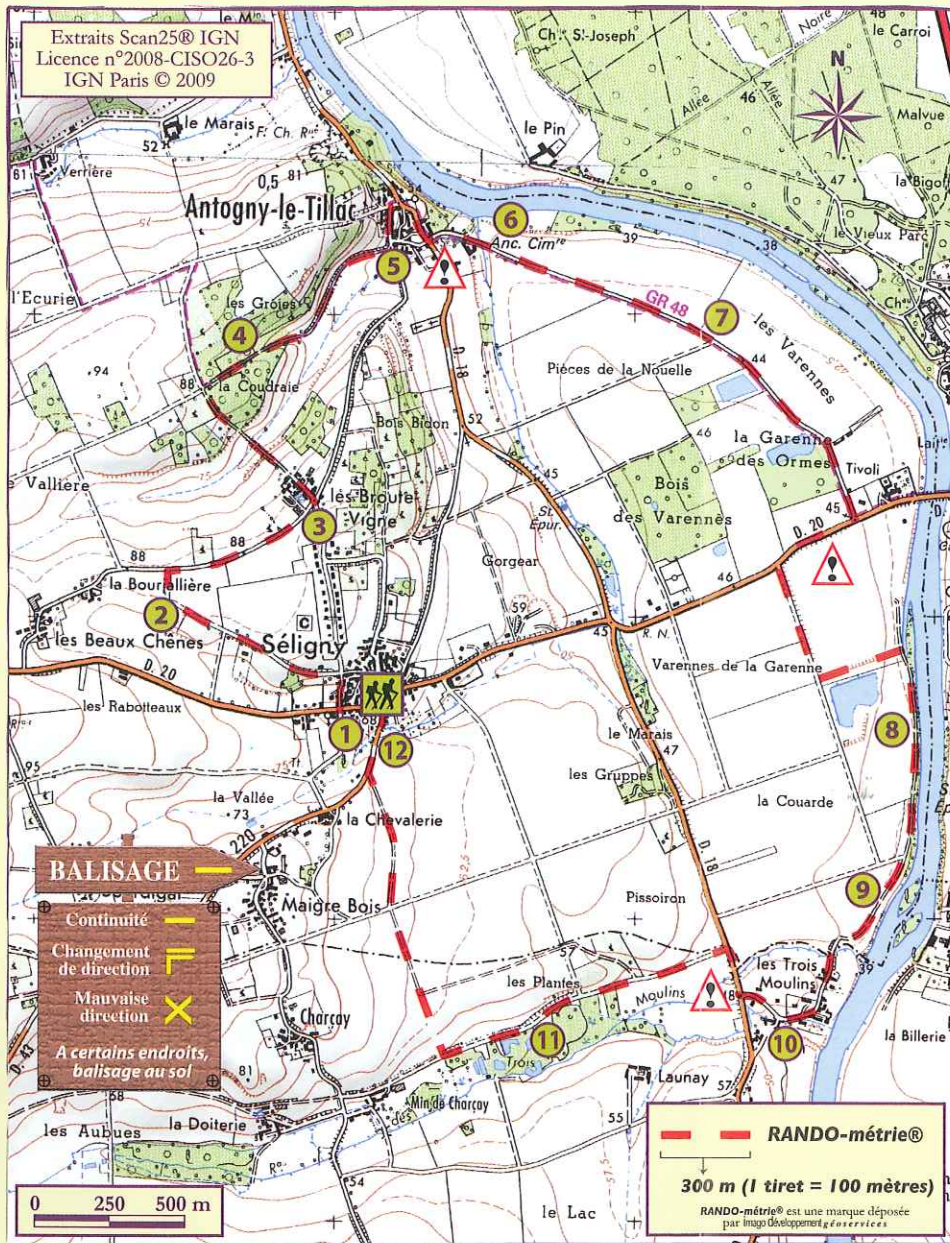
Circuit - 10 km

Vallées et plateaux

Imago Développement g é o s e r v i c e s © 02.47.59.99.86 - © 2014 - Ne peut être vendu

Ces sentiers PR® ont été réalisés par la Communauté de Communes de Sainte-Maure-de-Touraine, avec le concours du Comité Départemental de Randonnée Pédestre. Ces itinéraires sont financés par le Conseil Général d'Indre-et-Loire dans le cadre du Plan Départemental des Itinéraires de Promenade et de Randonnée (P.D.I.P.R.). En cas de problème de cheminement sur le circuit ou remarques par rapport à votre hébergement, n'hésitez pas à nous contacter à rando@cg37.fr





- 1** Départ Place de Séigny.
- Prendre la direction de la Bourjallière (à proximité vente directe de melons aux Beaux Chènes).
- Traversée du **hameau des Broutevignes**. Belle vue du vallon de la Coudraie.
- Descente dans **les sous-bois des Groies**.
- Arrivée au bourg d'Antogny**. Site remarquable de l'église Saint-Vincent des XI et XII^e siècles. Gîte dans l'ancien presbytère. Place de tilleuls avec une statuette dédiée aux vignerons. Lavoir non couvert.
- Descente à bateau** proche de l'ancien cimetière. En saison, départ de canoës. **Aire de pique-nique**.



- 7** GR 48 longeant la rivière.
- 8** Bords de Vienne, réserve piscicole.
- 9** Ile de Bussière, lieu de nidification et d'habitat de nombreux oiseaux, à proximité du cours d'eau le Rivallier.
- 10** Les Trois Moulins, hameau de Dangé Saint-Romain.

Le moulin à blé, mentionné dès 1254 fonctionnait encore en 1931 avec une production de 90 quintaux de farine par jour.

- 11** Ruisseau de Vellèches ombragé. Pratique de la pêche à la truite.
- 12** Retour au village de Séigny. Découverte de la chapelle, des ruelles, de la fontaine, des jardins familiaux ...

— — Circuit d'Antogny

Départ : Place de Séigny

10 km 2h30

Attention ! Traversée de route

Circuit PR® agréé par le Comité Départemental
Randonnée Pédestre (C.D.R.P. 37) sous le n° 2009/247-1
Accueil du Comité : Office de Tourisme de Tours 37042 TOURS Cedex © 02.47.70.37.35

Permanences :
• du 1er Octobre au 31 Mars : de 9h à 12h et de 14h à 17h, lundi, mercredi et samedi
• du 1er Avril au 30 Septembre : de 9h à 12h et de 14h30 à 17h30, lundi, mercredi et samedi